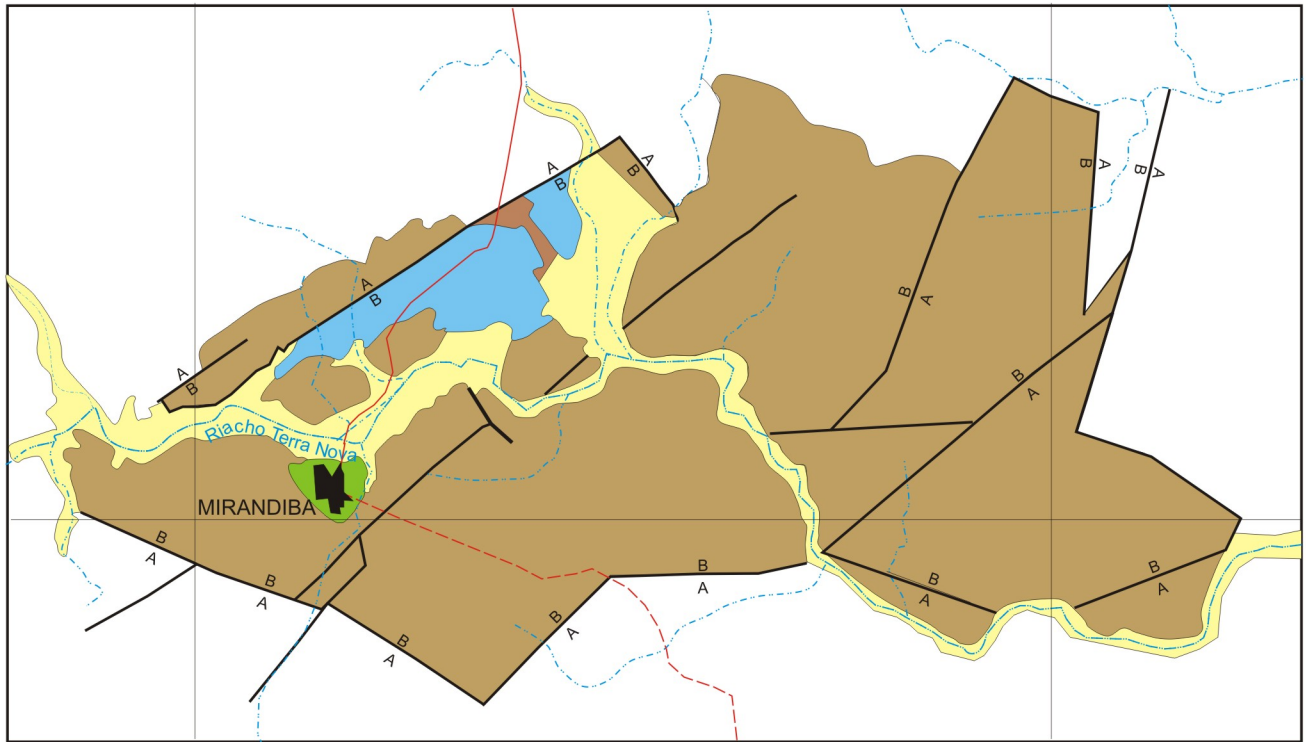





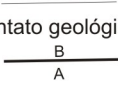
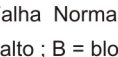


SÍNTESE DA GEOLOGIA DE PERNAMBUCO
 Figura 16 - Bacia Sedimentar de Mirandiba



CENOZÓICO		Cobertura aluvial areno-argilosa - Quaternário
MESOZÓICO		Formação Marizal - Cretáceo Inferior
		Formação Aliança - Jurássico Superior
PALEOZÓICO		Formação Tacaratu - Siluro / Devoniano
PRÉ-CAMBRIANO		Filitos, xistos, gnaisses e granitos - Proterozóico

 Contato geológico
 Falha Normal
 A = bloco alto ; B = bloco baixo

 Sede municipal
 Rodovia asfaltada
 Rodovia de terra
 Rio intermitente